



CONSILIUL LOCAL – U.A.T. - MUNICIPIULUI BLAJ

PIATA 1848 nr.16, cod 515400 ; jud.Alba

tel: 0258 -710110; fax: 0258-710014

e-mail: primarieblaj@rcnet.ro

HOTARAREA NR. 90

Din data de 05.06.2018

PRIVIND INSUSIREA DOCUMENTATIEI SI A PLANULUI DE AMPLASAMENT SI DELIMITARE A INTOCMIT DE TOPOGRAF AUTORIZAT PFA PAICU AUREL DE MARIRE A SUPRAFETELOR DE TEREN AFERENTE PENTRU STRADA ANDREI MURESANU, STRADA EROIILOR SI STRADA Garii PRECUM SI CUPRINDEREA ACESTOR SUPRAFETE MODIFICATE IN INVENTARUL BUNURILOR CARE APARTIN DOMENIULUI PUBLIC AL MUNICIPIULUI BLAJ

Consiliul local al municipiului Blaj intrunit in sedinta „ EXTRAORDINARA CONVOCATA DE INDATA ”;

Luand in dezbatare Proiectul de hotarare prin care se propune insusirea documentatiei si a planului de amplasament si delimitare intocmit de topograf autorizat PFA Paicu Aurel de marire a suprafetelor de teren pentru strada Andrei Muresanu, Strada Eroilor si Strada Garii precum si includerea suprafetelor modificate in inventarul bunurilor care apartin domeniului public al municipiului Blaj ;

Analizand raportul de specialitate nr.12030/04.06.2018, cat si nota de fundamentare nr.12032/05.06.2018 ale biroului urbanism, amenajarea teritoriului, administrarea domeniului public si privat din cadrul aparatului de specialitate al Primarului municipiului Blaj , prin care se propune insusirea documentatiei si a planului de amplasament si delimitare a imobilului intocmit de topograf autorizat PFA Paicu Aurel de marire a suprafetelor de teren pentru strada Andrei Muresanu, Strada Eroilor si Strada Garii precum si includerea suprafetelor modificate in inventarul bunurilor care apartin domeniului public al municipiului Blaj ;

Cunoscand prevederile Legi nr. 7/1996 privind cadastrul si publicitatea imobiliara republicata cu modificarile si completarile ulterioare ale Legii nr. 215/2001 privind ad-tia publica locala, republicata cu modificarile si completarile ulterioare;

In temeiul art. 36,38, 39, 45,46 din Legea nr. 215/2001 privind ad-tia publica locala, republicata cu modificarile si completarile ulterioare;

CONSILIUL LOCAL AL MUNICIPIULUI BLAJ

H O T A R A S T E :

Art.1.-Consiliul Local al municipiului Blaj ia act, isi insuseste documentatia si planul de amplasament si delimitare intocmit de topograf autorizat PFA Paicu Aurel in vederea maririi suprafetelor de teren – domeniul public al municipiului Blaj - pentru strada Andrei Muresanu, strada Eroilor si strada Garii , prin care se aproba efectuarea urmatoarelor operatiuni in cartea funciara :

a) marirea suprafetei de teren inscrisa in CF nr. 77438 Blaj cu nr. top. 485, de la 5400 mp. La 14.626 mp , suprafata rezultata in urma masuratorilor conform documentatiei si a planului de amplasament si delimitare a imobilului intocmit de topograf

autorizat PFA Paicu Aurel , imobil teren care reprezinta strada Andrei Muresanu – proprietatea municipiului Blaj in cota 1/1 parti-domeniul public.

b) marirea suprafetei de teren inscrisa in CF nr. 77467 Blaj cu nr. top. 34 de la 8250 mp. la 31.533 mp , suprafata rezultata in urma masuratorilor conform documentatiei si a planului de amplasament si delimitare a imobilului intocmit de topograf autorizat PFA Paicu Aurel , imobil teren care reprezinta strada Eroilor - proprietatea municipiului Blaj in cota 1/1 parti-domeniul public.

c) marirea suprafetei de teren inscrisa in CF nr. 77466 Blaj cu nr. top. 15 de la 3360 mp. la 20.760 mp , suprafata rezultata in urma masuratorilor conform documentatiei si a planului de amplasament si delimitare a imobilului intocmit de topograf autorizat PFA Paicu Aurel , imobil teren care reprezinta care reprezinta strada Garii - proprietatea municipiului Blaj in cota 1/1 parti-domeniul public.

Art.2.- Consiliul Local al municipiului Blaj aproba cuprinderea si actualizarea suprafetelor de teren modificate si aprobate in conformitate cu art. 1 din prezenta hotarare in lista inventarului bunurilor care apartin domeniului public al municipiului Blaj , dupa cum urmeaza :

a) Strada Andrei Muresanu , nr. 4, cod clasificare 137 – 14.626 mp. - proprietatea municipiului Blaj in cota 1/1 parti-domeniul public.

b) Strada Eroilor nr. crt. 20 , cod clasificare 137 - la 31.533 mp. - proprietatea municipiului Blaj in cota 1/1 parti-domeniul public.

c) Strada Garii nr. crt. 24 cod clasificare 137 - la 20.760 mp - proprietatea municipiului Blaj in cota 1/1 parti-domeniul public.


Art.3.- Biroul urbanism amenajarea teritoriului, administrarea domeniului public si privat din cadrul aparatului de specialitate al primarului municipiului Blaj, va duce la indeplinire prevederile prezentei hotarare.

Art.4.- Prezenta hotarare sa va comunica Institutiei Prefectului - judetul Alba, Secretarului municipiului Blaj, biroului urbanism amenajarea teritoriului, administrarea domeniului public si privat din cadrul aparatului de specialitate al Primarului municipiului Blaj.

Art.5. Cu drept de contestatie la Tribunalul Alba in conditiile Legii contenciosului administrativ nr. 554 / 2004 cu modificarile si completarile ulterioare.

Art.6.-Prezenta hotarare a fost adoptata cu un numar de 16 voturi »pentru » valabil exprimate.

PRESEDINTE DE SEDINTA,
CONSILIER,
Rotaru Eugen Mircea



CONTRASEMNEAZA,
SECRETAR,
Stefanescu Sergiu





Oficiul de Cadastru și Publicitate Imobiliară ALBA
Biroul de Cadastru și Publicitate Imobiliară Blaj

EXTRAS DE CARTE FUNCİARĂ PENTRU INFORMARE

Carte Funciară Nr. 77438 Blaj

Nr. cerere	5003
Ziua	25
Luna	05
Anul	2018
Cod verificare	
100057970109	

TEREN Intravilan

A. Partea I. Descrierea imobilului

Adresa: Loc. Blaj, Jud. Alba, Strada Poet Andrei Muresanu

Nr. Crt	Nr. cadastral Nr. topografic	Suprafața* (mp)	Observații / Referințe
A1	77438	14.626	Teren neîmprejmuit Teren intravilan

B. Partea II. Proprietari și acte

Înscrieri privitoare la dreptul de proprietate și alte drepturi reale	Referințe
5003 / 25/05/2018	
Act Normativ nr. 974/2002, din 25/09/2002 emis de Guvernul României; Act Administrativ nr. 4955, din 24/05/2018 emis de BCPI BLAJ; Act Administrativ nr. 90/2018, din 05/06/2018 emis de Consiliul Local Blaj.	
B1	Intabulare, drept de PROPRIETATE, dobândit prin Lege, cota actuală
1/1	A1
1) U.A.T MUNICIPIUL BLAJ DOMENIUL PUBLIC, CIF:4563007	

C. Partea III. SARCINI .

Înscrieri privind dezmembrămintele dreptului de proprietate, drepturi reale de garanție și sarcini	Referințe
NU SUNT	

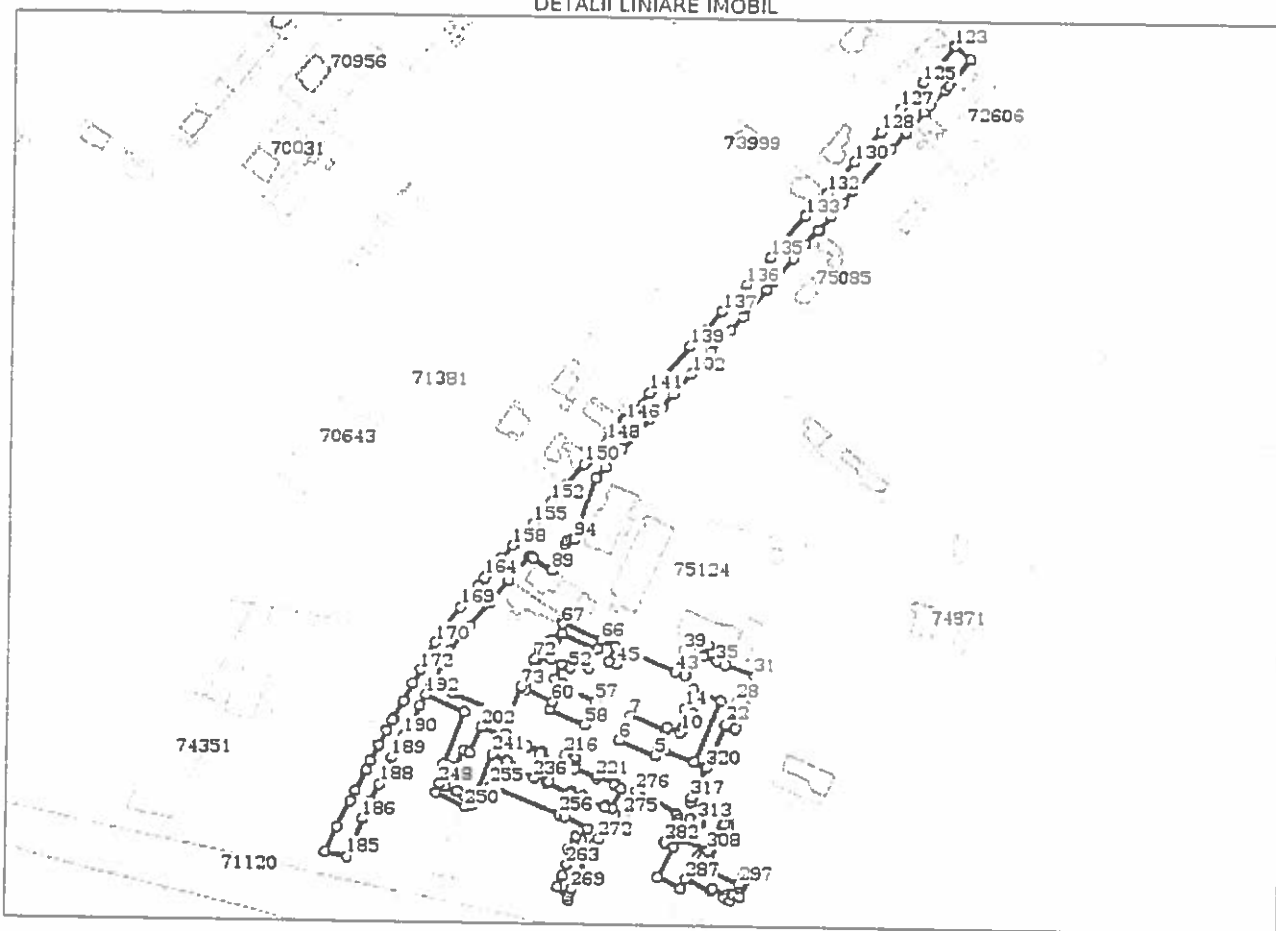
Anexa Nr. 1 La Partea I

Teren

Nr cadastral	Suprafața (mp)*	Observații / Referințe
77438	14.626	Teren intravilan

* Suprafața este determinată în planul de proiecție Stereo 70.

DETALII LINIARE IMOBIL



Date referitoare la teren

Nr Crt	Categorie folosință	Intra vilan	Suprafața (mp)	Tarla	Parcelă	Nr. topo	Observații / Referințe
1	drum	DA	14.626	-	-	-	Teren intravilan

Lungime Segmente

1) Valorile lungimilor segmentelor sunt obținute din proiecție în plan.

Punct început	Punct sfârșit	Lungime segment	Punct început	Punct sfârșit	Lungime segment	Punct început	Punct sfârșit	Lungime segment
1	2	16.414	2	3	0.509	3	4	3.269
4	5	4.278	5	6	20.504	6	7	13.983
7	8	19.955	8	9	2.13	9	10	7.653
10	11	3.558	11	12	1.144	12	13	8.806
13	14	4.321	14	15	11.437	15	16	15.541
16	17	35.196	17	18	6.981	18	19	23.927
19	20	5.508	20	21	1.234	21	22	5.161
22	23	10.461	23	24	4.292	24	25	2.449

Punct început	Punct sfârșit	Lungime segment	Punct început	Punct sfârșit	Lungime segment	Punct început	Punct sfârșit	Lungime segment
25	26	1.371	26	27	0.794	27	28	2.875
28	29	6.143	29	30	2.989	30	31	9.661
31	32	16.468	32	33	6.044	33	34	4.759
34	35	6.125	35	36	7.138	36	37	6.373
37	38	10.834	38	39	7.3	39	40	5.679
40	41	12.256	41	42	5.404	42	43	0.361
43	44	29.397	44	45	8.501	45	46	4.305
46	47	8.479	47	48	7.993	48	49	4.984
49	50	11.23	50	51	8.72	51	52	3.864
52	53	5.077	53	54	8.474	54	55	4.254
55	56	1.832	56	57	20.194	57	58	13.807
58	59	20.392	59	60	4.348	60	61	15.058
61	62	19.988	62	63	5.207	63	64	15.128
64	65	19.884	65	66	4.983	66	67	21.625
67	68	10.261	68	69	1.301	69	70	7.435
70	71	2.996	71	72	5.907	72	73	16.005
73	74	17.161	74	75	31.533	75	76	9.65
76	77	2.31	77	78	19.444	78	79	11.664
79	80	5.181	80	81	16.175	81	82	15.655
82	83	16.304	83	84	0.397	84	85	0.189
85	86	0.647	86	87	0.424	87	88	0.626
88	89	11.965	89	90	9.972	90	91	5.767
91	92	2.079	92	93	2.512	93	94	1.37
94	95	34.423	95	96	7.552	96	97	12.877
97	98	0.164	98	99	21.664	99	100	8.311
100	101	9.343	101	102	14.143	102	103	16.228
103	104	8.932	104	105	5.847	105	106	9.968
106	107	19.099	107	108	5.69	108	109	16.386
109	110	9.844	110	111	10.294	111	112	9.952
112	113	10.023	113	114	8.309	114	115	30.362
115	116	11.602	116	117	14.998	117	118	0.023
118	119	4.42	119	120	11.388	120	121	3.378
121	122	18.527	122	123	11.093	123	124	20.193
124	125	5.735	125	126	15.571	126	127	2.94
127	128	16.736	128	129	14.587	129	130	6.8
130	131	12.178	131	132	9.853	132	133	17.015
133	134	19.95	134	135	9.282	135	136	19.516
136	137	18.988	137	138	13.039	138	139	12.016
139	140	31.315	140	141	1.034	141	142	12.908
142	143	1.521	143	144	3.686	144	145	1.328
145	146	0.633	146	147	13.314	147	148	1.797
148	149	12.409	149	150	3.998	150	151	15.151
151	152	11.409	152	153	4.145	153	154	6.264
154	155	4.515	155	156	8.515	156	157	5.896
157	158	1.153	158	159	9.551	159	160	0.201
160	161	5.141	161	162	0.64	162	163	6.014
163	164	1.576	164	165	5.671	165	166	0.195
166	167	5.329	167	168	1.446	168	169	7.669
169	170	22.82	170	171	6.77	171	172	9.82
172	173	8.29	173	174	10.139	174	175	10.504
175	176	1.517	176	177	5.985	177	178	8.778
178	179	9.499	179	180	5.061	180	181	12.414
181	182	5.952	182	183	15.185	183	184	14.788
184	185	12.353	185	186	21.526	186	187	10.382
187	188	10.094	188	189	15.305	189	190	13.3
190	191	17.415	191	192	6.99	192	193	21.92

Punct început	Punct sfârșit	Lungime segment	Punct început	Punct sfârșit	Lungime segment	Punct început	Punct sfârșit	Lungime segment
193	194	29.746	194	195	2.431	195	196	10.313
196	197	3.193	197	198	10.565	198	199	1.224
199	200	10.467	200	201	3.335	201	202	14.941
202	203	13.108	203	204	1.246	204	205	6.75
205	206	1.247	206	207	0.348	207	208	1.354
208	209	6.086	209	210	1.454	210	211	7.838
211	212	1.466	212	213	11.933	213	214	1.473
214	215	0.139	215	216	3.604	216	217	5.557
217	218	3.605	218	219	2.122	219	220	1.435
220	221	12.173	221	222	1.431	222	223	10.271
223	224	1.357	224	225	3.778	225	226	11.234
226	227	3.664	227	228	1.488	228	229	12.758
229	230	1.566	230	231	7.126	231	232	1.566
232	233	12.93	233	234	1.304	234	235	7.016
235	236	1.308	236	237	12.709	237	238	1.401
238	239	3.787	239	240	1.626	240	241	8.462
241	242	24.886	242	243	5.469	243	244	0.652
244	245	3.495	245	246	0.699	246	247	6.62
247	248	3.193	248	249	5.243	249	250	16.996
250	251	4.355	251	252	2.43	252	253	4.836
253	254	0.365	254	255	6.612	255	256	39.375
256	257	3.215	257	258	13.438	258	259	6.733
259	260	3.372	260	261	7.449	261	262	3.49
262	263	7.583	263	264	6.163	264	265	6.748
265	266	9.022	266	267	1.621	267	268	2.108
268	269	2.236	269	270	22.428	270	271	4.647
271	272	2.883	272	273	7.822	273	274	3.075
274	275	9.448	275	276	14.409	276	277	23.404
277	278	1.42	278	279	2.303	279	280	1.906
280	281	11.971	281	282	0.43	282	283	4.853
283	284	17.784	284	285	0.439	285	286	13.472
286	287	6.079	287	288	14.233	288	289	1.579
289	290	8.25	290	291	1.58	291	292	3.13
292	293	3.501	293	294	3.503	294	295	10.992
295	296	3.547	296	297	4.719	297	298	25.347
298	299	4.978	299	300	3.004	300	301	0.114
301	302	3.335	302	303	11.824	303	304	8.795
304	305	2.328	305	306	4.293	306	307	1.869
307	308	20.771	308	309	15.527	309	310	11.195
310	311	5.63	311	312	1.34	312	313	1.359
313	314	7.314	314	315	7.969	315	316	2.447
316	317	0.288	317	318	5.631	318	319	0.289
319	320	11.959	320	1	6.981			

** Lungimile segmentelor sunt determinate în planul de proiecție Stereo 70 și sunt rotunjite la 1 milimetru.
 *** Distanța dintre puncte este formată din segmente cumulate ce sunt mai mici decât valoarea 1 milimetru.

Certific că prezentul extras corespunde cu pozițiile în vigoare din cartea funciară originală, păstrată de acest birou.

Prezentul extras de carte funciară este valabil la autentificarea de către notarul public a actelor juridice prin care se sting drepturile reale precum și pentru dezbaterea succesiunilor, iar informațiile prezentate sunt susceptibile de orice modificare, în condițiile legii.

S-a achitat tariful de 0 RON, -, pentru serviciul de publicitate imobiliară cu codul nr. 211.

Data soluționării,

06-06-2018

Data eliberării,

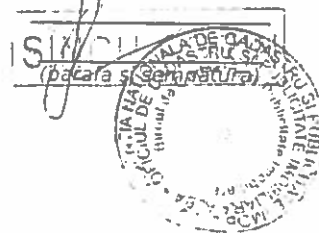
___/___/___

Asistent Registrator,

DORIN CÂMPEAN

(pază și semnătură)
DORIN
asistent - registrotor

Referent,



PRESEDINTE DE SEDINTA,
CONSILIER,
Rotaru Eugen Mircea



CONTRASEMNEAZA,
SECRETAR,
Stefanescu Sergiu

CALCULUL ANALITIC AL SUPRAFETELOR Stereo "1970"

TEREN

Parcela (3)

Nr. Pct.	Coordonate pct.de contur		Lungimi laturi D(i,i+1)
	X [m]	Y [m]	
1	520400.995	417152.271	16.41
2	520407.210	417137.079	0.51
3	520406.739	417136.887	3.27
4	520408.032	417133.885	4.28
5	520404.068	417132.277	20.50
6	520412.092	417113.408	13.98
7	520424.979	417118.835	19.95
8	520417.242	417137.229	2.13
9	520419.206	417138.053	7.65
10	520416.309	417145.137	3.56
11	520419.570	417146.559	1.14
12	520419.201	417147.642	8.81
13	520427.321	417151.049	4.32
14	520429.093	417147.108	11.44
15	520439.610	417151.603	15.54
16	520433.502	417165.893	35.20
17	520401.041	417152.291	6.98
18	520398.297	417158.710	23.93
19	520420.299	417168.124	5.51
20	520418.155	417173.188	1.23
21	520419.304	417173.637	5.16
22	520421.222	417158.846	16.46
23	520430.852	417173.025	4.29
24	520429.142	417176.979	2.45
25	520431.323	417178.094	1.37
26	520431.818	417176.816	0.79
27	520432.610	417176.756	2.87
28	520433.591	417174.054	6.14
29	520439.233	417176.484	2.99
30	520438.060	417179.233	9.66
31	520446.909	417183.110	16.47
32	520452.872	417167.760	6.04
33	520458.435	417170.122	4.76
34	520460.247	417165.722	6.12
35	520454.657	417163.219	7.14
36	520457.149	417156.530	6.37
37	520463.153	417158.667	10.83
38	520467.279	417148.649	7.30
39	520460.426	417146.135	5.68
40	520458.344	417151.419	12.26
41	520446.941	417146.926	5.40
42	520449.095	417141.970	0.36
43	520448.756	417141.845	29.40
44	520460.142	417114.743	8.50
45	520452.274	417111.525	4.31
46	520453.961	417107.564	8.48
47	520461.810	417110.772	7.99
48	520464.906	417103.403	4.98
49	520460.311	417101.473	11.23
50	520450.011	417096.998	8.72
51	520453.222	417088.891	1.86
52	520449.661	417087.392	5.08
53	520451.651	417082.723	8.47
54	520443.848	417079.417	4.25
55	520442.119	417083.304	1.83
56	520440.424	417082.610	20.19
57	520432.601	417101.227	13.81
58	520419.948	417085.701	20.39
59	520427.829	417076.894	4.35
60	520431.853	417078.542	15.06
61	520437.913	417064.757	19.99
62	520456.320	417072.549	5.21
63	520454.168	417077.290	15.13
64	520468.122	417083.133	19.88
65	520460.331	417101.427	4.98
66	520464.925	417103.357	21.63
67	520473.301	417083.420	10.26
68	520464.244	417078.598	1.30
69	520464.660	417077.365	7.43
70	520458.249	417073.600	3.00
71	520459.672	417070.964	5.91
72	520454.270	417068.573	16.00
73	520439.639	417062.086	17.16
74	520423.756	417055.587	31.53
75	520435.746	417026.423	9.65
76	520439.581	417017.568	2.31
77	520440.731	417015.565	19.44
78	520458.053	417024.397	11.66
79	520467.639	417031.042	5.18
80	520471.573	417034.413	16.17
81	520484.084	417044.665	15.66
82	520496.167	417054.619	16.30
83	520508.688	417065.062	0.40
84	520508.413	417065.349	0.19
85	520508.555	417065.473	0.65
86	520508.703	417066.103	0.42
87	520508.526	417066.488	0.63
88	520508.154	417066.992	11.97
89	520501.624	417077.018	9.97
90	520510.703	417081.143	5.77
91	520515.861	417083.723	2.08
92	520517.508	417084.992	2.51
93	520518.464	417087.315	1.37
94	520518.387	417088.683	34.42
95	520551.042	417099.572	7.55
96	520556.567	417104.720	12.88
97	520566.474	417112.946	0.16
98	520566.635	417112.975	21.66
99	520582.743	417127.461	8.31
100	520588.832	417133.117	9.34
101	520596.081	417139.011	14.14
102	520607.142	417147.824	16.23
103	520619.472	417158.375	8.93
104	520626.294	417164.140	5.85
105	520630.733	417167.945	9.97
106	520638.330	417174.398	19.10
107	520652.955	417186.681	5.69
108	520657.284	417190.374	15.39
109	520669.779	417200.975	9.84
110	520677.481	417207.106	10.29
111	520685.305	417213.795	9.95
112	520692.924	417220.198	10.02
113	520700.411	417226.861	8.31
114	520706.569	417232.439	30.36
115	520729.327	417251.836	11.60

111	520738.526	417259.625	15.00
112	520750.046	417269.228	4.44
113	520753.229	417272.328	11.39
114	520761.849	417279.770	3.38
115	520764.465	417281.907	18.53
116	520778.585	417293.902	11.09
117	520785.814	417285.488	20.19
118	520770.366	417272.493	5.73
119	520765.922	417268.810	15.57
120	520754.004	417258.837	2.94
121	520751.679	417257.037	16.74
122	520738.856	417246.283	14.59
123	520727.655	417236.939	6.80
124	520722.434	417232.583	12.18
125	520713.082	417224.782	9.85
126	520705.578	417218.397	17.02
127	520692.695	417207.282	19.95
128	520677.456	417194.466	9.28
129	520670.282	417188.516	19.52
130	520655.420	417175.867	18.99
131	520640.861	417163.678	13.04
132	520630.907	417155.256	12.02
133	520621.712	417147.520	31.31
134	520597.782	417127.322	1.03
135	520596.932	417126.733	12.91
136	520587.036	417118.445	1.52
137	520585.878	417117.459	3.69
138	520583.127	417115.006	1.33
139	520582.102	417114.161	0.63
140	520581.659	417114.613	13.31
141	520571.534	417105.968	1.80
142	520570.127	417104.850	12.41
143	520561.367	417096.061	4.00
144	520558.303	417093.493	15.15
145	520546.707	417083.742	11.41
146	520538.005	417076.364	4.15
147	520534.857	417073.667	6.26
148	520529.932	417069.796	4.51
149	520526.480	417066.885	8.52
150	520520.026	417061.331	6.30
151	520515.415	417057.656	1.15
152	520514.457	417057.015	9.55
153	520507.387	417050.594	0.20
154	520507.512	417050.437	5.14
155	520503.632	417047.064	0.64
156	520502.993	417047.028	6.01
157	520498.419	417043.123	1.58
158	520497.252	417042.064	5.67
159	520492.779	417038.578	0.20
160	520492.870	417038.405	5.33
161	520488.721	417035.060	1.45
162	520487.463	417034.346	7.67
163	520481.515	417029.505	22.82
164	520462.499	417016.889	6.77
165	520456.413	417013.924	9.82
166	520447.711	417009.374	8.29
167	520444.741	417005.579	10.14
168	520431.282	417001.025	10.50
169	520421.892	416996.317	1.52
170	520420.541	416995.627	5.99
171	520415.231	416992.865	8.78
172	520407.398	416988.904	9.50
173	520398.940	416984.580	5.06
174	520394.399	416982.345	12.41
175	520383.305	416976.775	5.95
176	520377.873	416974.341	15.18
177	520364.161	416967.817	14.79
178	520351.005	416961.064	12.35
179	520348.270	416973.111	21.53
180	520368.398	416980.742	10.38
181	520377.912	416984.897	10.09
182	520387.005	416989.280	15.31
183	520400.813	416995.882	13.30
184	520412.828	417001.585	17.41
185	520428.415	417009.351	6.99
186	520434.596	417012.616	21.92
187	520425.933	417032.751	29.75
188	520398.136	417022.161	2.43
189	520397.105	417024.363	10.31
190	520387.557	417020.465	3.19
191	520386.350	417023.421	10.57
192	520396.099	417027.493	1.22
193	520395.632	417028.624	10.47
194	520405.305	417032.622	3.33
195	520404.089	417035.727	14.94
196	520417.866	417041.508	13.11
197	520412.972	417053.668	1.25
198	520414.135	417054.115	6.75
199	520411.621	417060.379	1.25
200	520410.431	417059.852	0.35
201	520410.355	417060.172	1.35
202	520409.128	417059.600	6.09
203	520406.843	417065.241	1.45
204	520408.191	417065.787	7.84
205	520405.260	417073.056	1.47
206	520403.901	417072.506	11.93
207	520399.421	417083.566	1.47
208	520400.791	417084.106	0.14
209	520400.740	417084.235	3.60
210	520404.083	417085.581	5.56
211	520402.032	417090.746	3.61
212	520398.694	417089.384	2.12
213	520397.825	417091.320	1.43
214	520396.522	417090.719	12.17
215	520391.868	417101.967	1.43
216	520393.190	417102.514	10.27
217	520389.248	417111.998	1.36
218	520388.010	417111.443	3.78
219	520386.497	417110.569	11.23
220	520376.134	417114.441	9.78
221	520377.558	417107.193	1.49
222	520376.217	417106.497	12.76
223	520380.970	417094.707	1.57
224	520382.429	417095.277	7.13
225	520385.008	417088.634	1.57
226	520383.548	417084.667	12.93

221</



Oficiul de Cadastru și Publicitate Imobiliară ALBA
Biroul de Cadastru și Publicitate Imobiliară Blaj

Nr. cerere	5006
Zua	25
Luna	05
Anul	2018

EXTRAS DE CARTE FUNCİARĂ PENTRU INFORMARE

Carte Funciară Nr. 77467 Blaj



A. Partea I. Descrierea imobilului

TEREN Intravilan

Adresa: Loc. Blaj, Str Eroilor, Jud. Alba

Nr. Crt	Nr. cadastral Nr. topografic	Suprafața* (mp)	Observații / Referințe
A1	77467	31.533	Teren neimprejmuț.

B. Partea II. Proprietari și acte

Înscrieri privitoare la dreptul de proprietate și alte drepturi reale	Referințe
5006 / 25/05/2018 Act Normativ nr. 974/2002, din 25/09/2002 emis de Guvernul României; Act Administrativ nr. 90/2018, din 05/06/2018 emis de Consiliul Local Blaj; Act Administrativ nr. 4956, din 24/05/2018 emis de PRIMARIA BLAJ;	
B1 Intabulare, drept de PROPRIETATE, dobandit prin Lege, cota actuala 1/1	A1
1) U.A.T MUNICIPIUL BLAJ DOMENIUL PUBLIC, CIF:4563007	

C. Partea III. SARCINI .

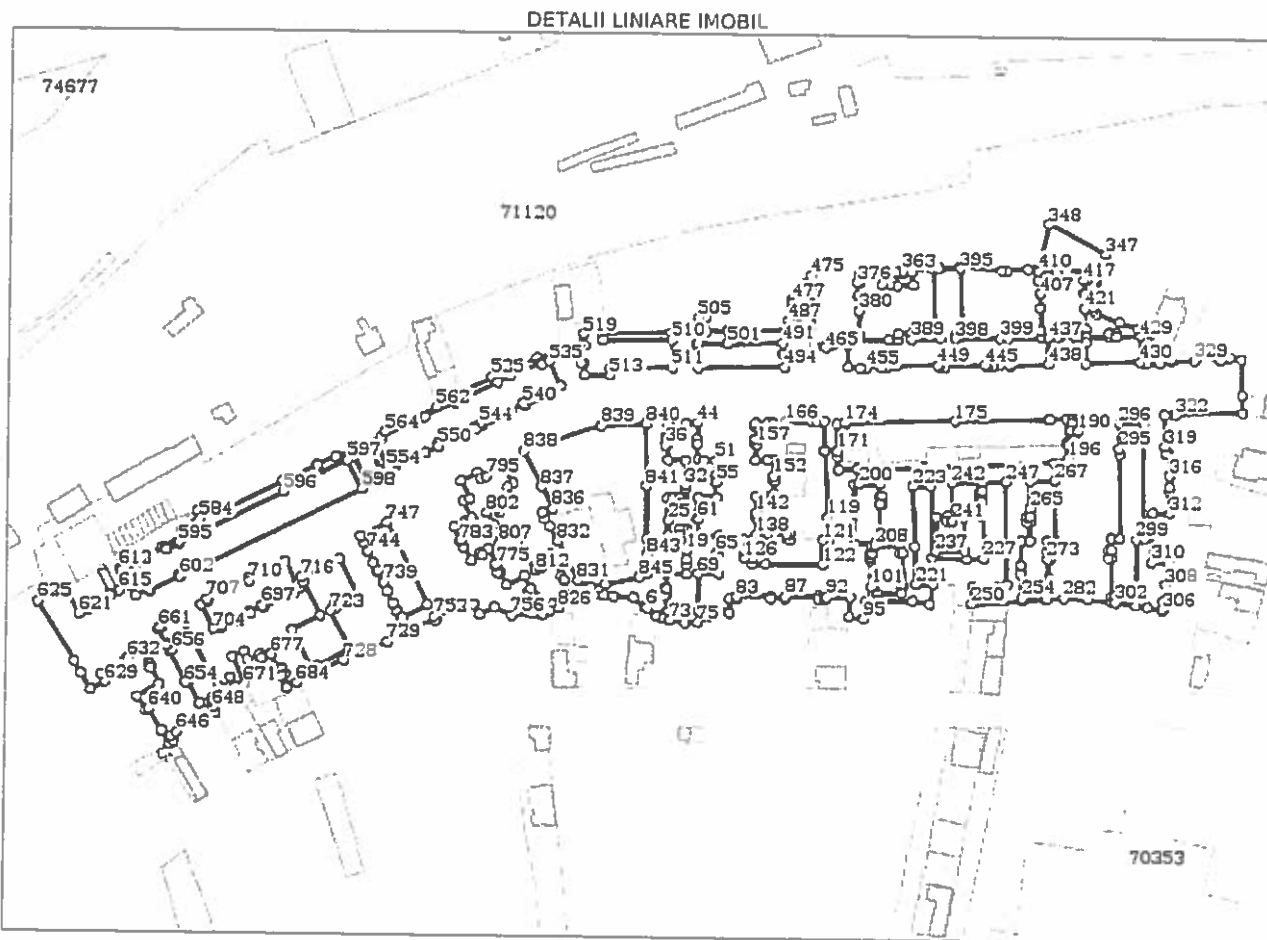
Înscrieri privind dezmembrămintele dreptului de proprietate, drepturi reale de garanție și sarcini	Referințe
NU SUNT	

Anexa Nr. 1 La Partea I

Teren

Nr cadastral	Suprafața (mp)*	Observații / Referințe
77467	31.533	

* Suprafața este determinată în planul de proiecție Stereo 70.



Date referitoare la teren

Nr Cr	Categorie folosință	Intra vilan	Suprafața (mp)	Tarla	Parcelă	Nr. topo	Observații / Referințe
1	drum	DA	25.753	-	-	34	
2	neproductiv	DA	4.114	-	-	34	spatii verzi
3	neproductiv	DA	1.666	-	-	34	alei

Lungime Segmente

1) Valorile lungimilor segmentelor sunt obținute din proiecție în plan.

Punct început	Punct sfârșit	Lungime segment	Punct început	Punct sfârșit	Lungime segment	Punct început	Punct sfârșit	Lungime segment
1	2	5.09	2	3	4.253	3	4	8.291
4	5	6.168	5	6	1.176	6	7	5.614
7	8	2.924	8	9	3.253	9	10	0.244
10	11	6.733	11	12	0.896	12	13	3.082
13	14	0.896	14	15	6.617	15	16	8.614

Punct început	Punct sfârșit	Lungime segment	Punct început	Punct sfârșit	Lungime segment	Punct început	Punct sfârșit	Lungime segment
16	17	3.961	17	18	2.428	18	19	3.763
19	20	9.166	20	21	0.92	21	22	1.738
22	23	2.645	23	24	5.217	24	25	6.51
25	26	9.725	26	27	2.401	27	28	2.87
28	29	2.542	29	30	2.616	30	31	6.534
31	32	1.528	32	33	10.736	33	34	7.843
34	35	6.482	35	36	0.973	36	37	3.281
37	38	0.973	38	39	6.466	39	40	5.271
40	41	0.584	41	42	2.696	42	43	0.584
43	44	5.218	44	45	7.061	45	46	0.602
46	47	2.125	47	48	0.598	48	49	6.816
49	50	2.616	50	51	5.154	51	52	6.995
52	53	0.555	53	54	2.161	54	55	0.555
55	56	7.002	56	57	7.866	57	58	6.88
58	59	0.584	59	60	2.198	60	61	0.585
61	62	7.406	62	63	8.615	63	64	7.268
64	65	0.703	65	66	1.938	66	67	0.703
67	68	7.256	68	69	8.704	69	70	16.039
70	71	13.788	71	72	3.269	72	73	2.393
73	74	6.82	74	75	5.701	75	76	6.325
76	77	3.297	77	78	3.488	78	79	1.325
79	80	4.432	80	81	6.094	81	82	3.105
82	83	1.125	83	84	14.436	84	85	1.027
85	86	5.834	86	87	1.054	87	88	14.424
88	89	1.076	89	90	2.549	90	91	0.606
91	92	1.284	92	93	9.983	93	94	8.267
94	95	6.164	95	96	7.643	96	97	4.919
97	98	3.077	98	99	1.664	99	100	3.335
100	101	1.022	101	102	10.95	102	103	1.707
103	104	1.634	104	105	1.034	105	106	3.323
106	107	1.138	107	108	0.98	108	109	8.733
109	110	14.52	110	111	2.367	111	112	8.816
112	113	1.728	113	114	6.526	114	115	8.659
115	116	5.323	116	117	2.622	117	118	5.397
118	119	28.76	119	120	9.803	120	121	2.578
121	122	10.54	122	123	24.351	123	124	5.922
124	125	2.424	125	126	3.383	126	127	3.571
127	128	4.6	128	129	3.355	129	130	0.079
130	131	15.534	131	132	2.655	132	133	1.169
133	134	5.083	134	135	2.566	135	136	2.598
136	137	2.55	137	138	5.148	138	139	6.978
139	140	0.548	140	141	2.105	141	142	0.53
142	143	7.028	143	144	5.069	144	145	0.328
145	146	1.188	146	147	1.402	147	148	1.635
148	149	5.415	149	150	0.576	150	151	1.892
151	152	0.599	152	153	6.882	153	154	2.569
154	155	5.071	155	156	7.079	156	157	0.553
157	158	2.137	158	159	0.55	159	160	5.294
160	161	0.1	161	162	1.564	162	163	5.073
163	164	2.668	164	165	5.081	165	166	0.594
166	167	11.2	167	168	2.517	168	169	2.662
169	170	12.735	170	171	5.397	171	172	11.678
172	173	3.701	173	174	0.402	174	175	47.077
175	176	40.221	176	177	0.1	177	178	7.145
178	179	10.183	179	180	0.769	180	181	5.179
181	182	0.447	182	183	3.039	183	184	0.199

Punct început	Punct sfârșit	Lungime segment	Punct început	Punct sfârșit	Lungime segment	Punct început	Punct sfârșit	Lungime segment
184	185	2.074	185	186	3.131	186	187	2.074
187	188	2.881	188	189	3.042	189	190	2.917
190	191	5.941	191	192	3.415	192	193	0.712
193	194	0.761	194	195	1.33	195	196	5.474
196	197	6.444	197	198	55.402	198	199	28.449
199	200	6.526	200	201	8.808	201	202	5.425
202	203	1.173	203	204	3.371	204	205	1.172
205	206	16.837	206	207	2.047	207	208	0.98
208	209	10.78	209	210	3.315	210	211	1.022
211	212	14.337	212	213	1.022	213	214	3.335
214	215	10.437	215	216	3.077	216	217	0.658
217	218	14.594	218	219	7.383	219	220	8.733
220	221	6.992	221	222	16.416	222	223	26.029
223	224	7.669	224	225	31.122	225	226	14.987
226	227	7.313	227	228	29.214	228	229	0.622
229	230	2.595	230	231	0.388	231	232	2.123
232	233	0.388	233	234	6.511	234	235	7.264
235	236	14.496	236	237	12.685	237	238	14.983
238	239	4.862	239	240	1.927	240	241	2.569
241	242	16.505	242	243	12.511	243	244	3.716
244	245	0.62	245	246	3.93	246	247	10.107
247	248	44.731	248	249	14.363	249	250	7.969
250	251	21.419	251	252	9.909	252	253	0.901
253	254	9.845	254	255	10.315	255	256	0.377
256	257	3.629	257	258	0.613	258	259	10.786
259	260	3.589	260	261	8.007	261	262	1.16
262	263	2.538	263	264	1.132	264	265	3.634
265	266	11.433	266	267	10.623	267	268	25.888
268	269	3.586	269	270	4.259	270	271	1.213
271	272	3.548	272	273	1.144	273	274	8.522
274	275	1.2	275	276	3.49	276	277	1.163
277	278	4.459	278	279	0.892	279	280	0.898
280	281	0.769	281	282	7.199	282	283	10.541
283	284	9.814	284	285	1.817	285	286	2.613
286	287	1.539	287	288	16.442	288	289	1.239
289	290	3.599	290	291	1.232	291	292	4.755
292	293	3.703	293	294	36.325	294	295	2.609
295	296	10.912	296	297	10.869	297	298	50.093
298	299	3.543	299	300	24.331	300	301	9.197
301	302	2.622	302	303	9.063	303	304	5.39
304	305	6.283	305	306	0.661	306	307	3.249
307	308	7.244	308	309	9.009	309	310	7.179
310	311	21.128	311	312	6.982	312	313	9.78
313	314	1.419	314	315	5.157	315	316	0.453
316	317	9.472	317	318	1.024	318	319	3.116
319	320	13.403	320	321	4.185	321	322	0.563
322	323	29.198	323	324	7.619	324	325	15.545
325	326	5.449	326	327	4.112	327	328	9.368
328	329	3.232	329	330	10.199	330	331	0.617
331	332	0.07	332	333	4.487	333	334	0.09
334	335	1.279	335	336	5.717	336	337	4.404
337	338	5.17	338	339	3.942	339	340	5.623
340	341	8.447	341	342	10.629	342	343	1.998
343	344	1.328	344	345	18.953	345	346	0.438
346	347	4.978	347	348	28.019	348	349	19.371
349	350	5.015	350	351	8.846	351	352	2.273

Punct început	Punct sfârșit	Lungime segment	Punct început	Punct sfârșit	Lungime segment	Punct început	Punct sfârșit	Lungime segment
520	521	1.288	521	522	17.146	522	523	9.869
523	524	11.06	524	525	0.617	525	526	15.816
526	527	1.658	527	528	3.247	528	529	1.318
529	530	6.136	530	531	14.275	531	532	6.075
532	533	14.195	533	534	1.075	534	535	3.232
535	536	11.872	536	537	3.355	537	538	1.08
538	539	14.191	539	540	1.158	540	541	6.027
541	542	1.159	542	543	14.25	543	544	1.158
544	545	3.072	545	546	0.969	546	547	3.103
547	548	1.158	548	549	14.167	549	550	1.066
550	551	6.196	551	552	14.177	552	553	1.101
553	554	3.239	554	555	11.69	555	556	3.325
556	557	1.069	557	558	14.265	558	559	6.121
559	560	14.148	560	561	1.321	561	562	7.562
562	563	10.288	563	564	14.396	564	565	8.545
565	566	5.227	566	567	2.197	567	568	4.482
568	569	11.147	569	570	4.002	570	571	4.04
571	572	11.293	572	573	3.4	573	574	2.198
574	575	0.725	575	576	2.258	576	577	6.914
577	578	9.012	578	579	0.405	579	580	16.17
580	581	29.477	581	582	3.357	582	583	6.809
583	584	3.091	584	585	3.696	585	586	1.933
586	587	4.324	587	588	2.75	588	589	10.381
589	590	8.124	590	591	0.647	591	592	9.089
592	593	0.899	593	594	6.483	594	595	0.632
595	596	49.737	596	597	30.694	597	598	13.844
598	599	80.422	599	600	1.167	600	601	6.65
601	602	1.106	602	603	14.217	603	604	1.064
604	605	6.579	605	606	12.047	606	607	6.556
607	608	1.069	608	609	5.051	609	610	0.644
610	611	5.963	611	612	6.455	612	613	0.958
613	614	7.179	614	615	4.698	615	616	3.608
616	617	0.873	617	618	5.013	618	619	6.326
619	620	1.127	620	621	3.967	621	622	12.78
622	623	1.754	623	624	0.097	624	625	11.006
625	626	29.931	626	627	6.024	627	628	8.509
628	629	6.807	629	630	3.641	630	631	11.694
631	632	1.596	632	633	6.978	633	634	6.605
634	635	1.7	635	636	0.689	636	637	7.77
637	638	11.085	638	639	7.149	639	640	1.409
640	641	10.708	641	642	0.209	642	643	7.013
643	644	2.105	644	645	2.823	645	646	3.112
646	647	18.398	647	648	2.561	648	649	2.593
649	650	1.845	650	651	0.943	651	652	5.796
652	653	10.946	653	654	1.271	654	655	15.15
655	656	1.171	656	657	3.001	657	658	1.145
658	659	7.719	659	660	1.081	660	661	0.328
661	662	10.285	662	663	37.227	663	664	4.207
664	665	0.944	665	666	5.27	666	667	5.45
667	668	2.89	668	669	2.817	669	670	4.628
670	671	4.212	671	672	12.517	672	673	5.499
673	674	3.805	674	675	5.712	675	676	1.884
676	677	4.309	677	678	7.773	678	679	1.973
679	680	2.67	680	681	1.99	681	682	4.972
682	683	0.61	683	684	5.193	684	685	7.939
685	686	2.0	686	687	2.883	687	688	2.367

Punct început	Punct sfârșit	Lungime segment	Punct început	Punct sfârșit	Lungime segment	Punct început	Punct sfârșit	Lungime segment
688	689	18.66	689	690	13.492	690	691	16.375
691	692	2.627	692	693	1.759	693	694	3.311
694	695	1.054	695	696	14.098	696	697	1.135
697	698	6.223	698	699	1.132	699	700	4.896
700	701	2.618	701	702	6.59	702	703	1.106
703	704	3.299	704	705	11.752	705	706	3.292
706	707	1.029	707	708	14.133	708	709	5.942
709	710	1.03	710	711	14.271	711	712	0.934
712	713	3.264	713	714	11.205	714	715	2.627
715	716	2.022	716	717	18.418	717	718	18.458
718	719	7.832	719	720	1.448	720	721	2.565
721	722	1.447	722	723	2.971	723	724	18.481
724	725	16.043	725	726	2.882	726	727	12.046
727	728	0.475	728	729	20.147	729	730	10.079
730	731	0.402	731	732	5.203	732	733	0.399
733	734	3.101	734	735	0.226	735	736	3.974
736	737	5.822	737	738	0.134	738	739	3.999
739	740	5.591	740	741	0.137	741	742	4.073
742	743	5.737	743	744	0.114	744	745	4.076
745	746	3.055	746	747	12.516	747	748	39.341
748	749	12.112	749	750	5.213	750	751	12.46
751	752	1.983	752	753	17.578	753	754	5.186
754	755	7.228	755	756	8.39	756	757	7.884
757	758	0.777	758	759	0.435	759	760	3.504
760	761	0.897	761	762	1.978	762	763	6.665
763	764	0.948	764	765	0.157	765	766	2.139
766	767	0.734	767	768	0.948	768	769	6.359
769	770	8.77	770	771	6.384	771	772	0.302
772	773	0.948	773	774	3.124	774	775	0.948
775	776	0.735	776	777	7.089	777	778	3.401
778	779	1.336	779	780	5.335	780	781	6.608
781	782	0.854	782	783	3.091	783	784	0.881
784	785	6.587	785	786	5.481	786	787	1.315
787	788	3.202	788	789	1.163	789	790	8.071
790	791	3.102	791	792	8.465	792	793	7.987
793	794	2.925	794	795	2.578	795	796	8.902
796	797	8.131	797	798	2.819	798	799	8.463
799	800	8.004	800	801	2.423	801	802	4.761
802	803	6.273	803	804	2.188	804	805	2.111
805	806	0.791	806	807	5.606	807	808	8.86
808	809	7.115	809	810	2.097	810	811	0.722
811	812	6.911	812	813	1.819	813	814	1.529
814	815	3.381	815	816	5.267	816	817	3.425
817	818	7.122	818	819	1.999	819	820	7.087
820	821	5.387	821	822	3.319	822	823	5.367
823	824	1.98	824	825	3.109	825	826	3.913
826	827	16.014	827	828	4.223	828	829	5.078
829	830	6.115	830	831	6.237	831	832	18.938
832	833	7.325	833	834	3.888	834	835	3.0
835	836	4.819	836	837	10.69	837	838	17.192
838	839	34.695	839	840	19.402	840	841	27.136
841	842	22.548	842	843	7.094	843	844	8.089
844	845	3.68	845	1	14.861			

** Lungimile segmentelor sunt determinate în planul de proiecție Stereo 70 și sunt rotunjite la 1 milimetru.
 *** Distanța dintre puncte este formată din segmente cumulate ce sunt mai mici decât valoarea 1 milimetru.

Certific că prezentul extras corespunde cu pozițiile în vigoare din cartea funciară originală, păstrată de acest birou.

Prezentul extras de carte funciară este valabil la autentificarea de către notarul public a actelor juridice prin care se sting drepturile reale precum și pentru dezbaterile succesiunilor, iar informațiile prezentate sunt susceptibile de orice modificare, în condițiile legii.

S-a achitat tariful de 0 RON, -, pentru serviciul de publicitate imobiliară cu codul nr. 211.

Data soluționării,
06-06-2018

Data eliberării,
//___

Asistent Registrator,
DORIN CÂMPEAN

CÂMPEAN DORIN
(parafa și semnătura)
asistent-registry

Referent,

SINCU DORIN
(parafa și semnătura)



PRESEDINTE DE SEDINTA,
CONSILIER,
Rotaru Eugen Mircea



CONTRASEMNEAZA,
SECRETAR,
Stefanescu Sergiu



Oficiul de Cadastru și Publicitate Imobiliară ALBA
Biroul de Cadastru și Publicitate Imobiliară Blaj

EXTRAS DE CARTE FUNCİARĂ PENTRU INFORMARE

Carte Funciară Nr. 77466 Blaj

Nr. cerere	4999
Ziua	25
Luna	05
Anul	2018
Cod verificare	
	
100057960688	

A. Partea I. Descrierea imobilului

TEREN Intravilan

Adresa: Loc. Blaj, Str Garii, Jud. Alba

Nr. Crt	Nr. cadastral Nr. topografic	Suprafața* (mp)	Observații / Referințe
A1	77466	20.760	Teren intravilan

B. Partea II. Proprietari și acte

Înscrieri privitoare la dreptul de proprietate și alte drepturi reale	Referințe
4999 / 25/05/2018 Act Normativ nr. 974/2002, din 25/09/2002 emis de Guvernul României; Act Administrativ nr. 90/2018, din 05/06/2018 emis de Consiliul Local Blaj; Act Administrativ nr. 4954, din 24/05/2018 emis de BCPI BLAJ.	
B1 Intabulare, drept de PROPRIETATE, dobandit prin Lege, cota actuala 1/1	A1
1) U.A.T MUNICIPIUL BLAJ DOMENIUL PUBLIC, CIF:4563007	

C. Partea III. SARCINI .

Înscrieri privind dezmembrămintele dreptului de proprietate, drepturi reale de garanție și sarcini	Referințe
NU SUNT	

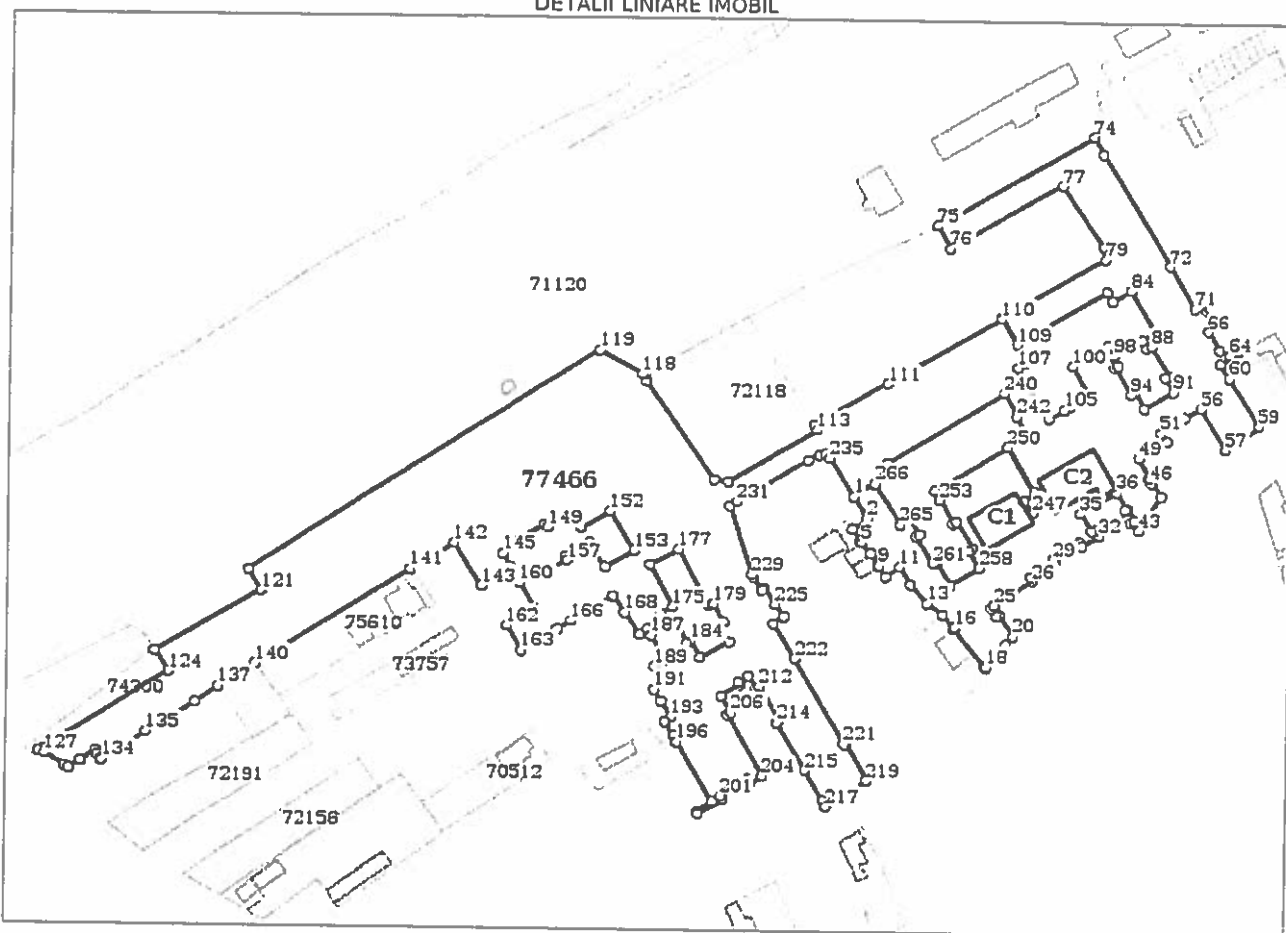
Anexa Nr. 1 La Partea I

Teren

Nr cadastral	Suprafața (mp)*	Observații / Referințe
77466	20.760	Teren intravilan

* Suprafața este determinată în planul de proiecție Stereo 70.

DETALII LINIARE IMOBIL



Date referitoare la teren

Nr Crt	Categorie folosință	Intravilan	Suprafața (mp)	Tarla	Parcelă	Nr. topo	Observații / Referințe
1	drum	DA	19.960	-	-	15	Teren intravilan
2	neproductiv	DA	650	-	-	15	Teren intravilan - spații verzi
3	neproductiv	DA	150	-	-	15	Teren intravilan - alee

Date referitoare la construcții

Crt	Număr	Destinație construcție	Supraf. (mp)	Situație juridică	Observații / Referințe
A1.1	77466-C1	construcții anexa	226	Fără acte	S. construită la sol: 226 mp; S. construită desfășurată: 226 mp; C1 - GARAJE - construcții fără acte
A1.2	77466-C2	construcții anexa	288	Fără acte	S. construită la sol: 288 mp; S. construită desfășurată: 288 mp; C2 - GARAJE - construcții fără acte

Lungime Segmente

1) Valorile lungimilor segmentelor sunt obținute din proiecție în plan.

Punct început	Punct sfârșit	Lungime segment	Punct început	Punct sfârșit	Lungime segment	Punct început	Punct sfârșit	Lungime segment

Punct început	Punct sfârșit	Lungime segment	Punct început	Punct sfârșit	Lungime segment	Punct început	Punct sfârșit	Lungime segment
1	2	8.855	2	3	6.369	3	4	4.527
4	5	0.98	5	6	4.847	6	7	0.19
7	8	4.81	8	9	0.19	9	10	4.417
10	11	5.782	11	12	7.154	12	13	8.212
13	14	6.607	14	15	5.919	15	16	0.641
16	17	16.907	17	18	0.911	18	19	9.896
19	20	3.757	20	21	8.6	21	22	1.182
22	23	3.635	23	24	1.361	24	25	0.183
25	26	15.477	26	27	1.434	27	28	9.422
28	29	1.326	29	30	10.805	30	31	1.444
31	32	6.738	32	33	2.222	33	34	1.393
34	35	6.903	35	36	14.055	36	37	6.753
37	38	0.603	38	39	2.952	39	40	0.835
40	41	1.77	41	42	1.258	42	43	3.573
43	44	13.642	44	45	5.461	45	46	0.641
46	47	1.773	47	48	0.729	48	49	7.715
49	50	10.96	50	51	3.543	51	52	7.708
52	53	0.654	53	54	1.668	54	55	0.281
55	56	6.5	56	57	16.408	57	58	5.365
58	59	8.756	59	60	19.022	60	61	5.812
61	62	7.201	62	63	0.745	63	64	2.523
64	65	4.09	65	66	7.451	66	67	3.275
67	68	6.149	68	69	1.31	69	70	2.763
70	71	4.492	71	72	16.645	72	73	44.464
73	74	6.683	74	75	61.11	75	76	8.93
76	77	43.407	77	78	25.163	78	79	4.329
79	80	39.932	80	81	10.212	81	82	35.0
82	83	3.684	83	84	7.14	84	85	16.588
85	86	5.265	86	87	2.96	87	88	1.522
88	89	11.635	89	90	1.383	90	91	5.665
91	92	11.492	92	93	6.621	93	94	1.413
94	95	10.561	95	96	1.328	96	97	3.763
97	98	0.444	98	99	3.614	99	100	13.694
100	101	10.915	101	102	7.566	102	103	0.713
103	104	2.219	104	105	0.376	105	106	5.955
106	107	19.994	107	108	3.556	108	109	7.125
109	110	10.213	110	111	44.439	111	112	28.14
112	113	1.74	113	114	34.591	114	115	4.912
115	116	40.532	116	117	3.014	117	118	1.223
118	119	16.298	119	120	138.954	120	121	8.197
121	122	41.163	122	123	0.074	123	124	8.615
124	125	48.934	125	126	2.185	126	127	2.261
127	128	7.8	128	129	1.351	129	130	4.788
130	131	5.971	131	132	1.39	132	133	2.0
133	134	0.239	134	135	17.627	135	136	19.13
136	137	9.588	137	138	8.051	138	139	6.575
139	140	0.028	140	141	60.898	141	142	17.36
142	143	17.186	143	144	11.549	144	145	5.61
145	146	6.666	146	147	1.196	147	148	10.983
148	149	1.197	149	150	9.455	150	151	5.715
151	152	11.291	152	153	15.4	153	154	11.228
154	155	9.653	155	156	9.621	156	157	1.459
157	158	10.692	158	159	1.565	159	160	6.593
160	161	9.895	161	162	11.367	162	163	9.923
163	164	13.092	164	165	0.767	165	166	5.324
166	167	16.575	167	168	6.851	168	169	8.495

Punct început	Punct sfârșit	Lungime segment	Punct început	Punct sfârșit	Lungime segment	Punct început	Punct sfârșit	Lungime segment
169	170	0.384	170	171	3.271	171	172	2.246
172	173	6.063	173	174	5.279	174	175	4.558
175	176	16.186	176	177	11.11	177	178	21.65
178	179	1.586	179	180	7.427	180	181	1.471
181	182	6.663	182	183	11.181	183	184	6.506
184	185	1.394	185	186	7.828	186	187	9.438
187	188	9.693	188	189	3.857	189	190	6.578
190	191	3.965	191	192	4.561	192	193	6.469
193	194	2.762	194	195	5.679	195	196	2.403
196	197	23.484	197	198	6.243	198	199	0.972
199	200	9.59	200	201	1.521	201	202	10.535
202	203	1.523	203	204	4.915	204	205	23.787
205	206	1.4	206	207	6.533	207	208	7.242
208	209	1.14	209	210	3.981	210	211	4.97
211	212	1.481	212	213	13.538	213	214	1.446
214	215	18.697	215	216	11.95	216	217	2.258
217	218	6.742	218	219	9.415	219	220	14.36
220	221	0.634	221	222	33.245	222	223	13.857
223	224	4.368	224	225	5.22	225	226	6.437
226	227	1.066	227	228	5.405	228	229	0.876
229	230	24.351	230	231	2.932	231	232	27.598
232	233	4.458	233	234	1.772	234	235	1.944
235	236	15.062	236	237	8.126	237	238	6.981
238	239	3.456	239	240	46.197	240	241	8.676
241	242	0.646	242	243	7.562	243	244	7.714
244	245	17.778	245	246	5.041	246	247	4.779
247	248	5.041	248	249	4.729	249	250	17.785
250	251	29.065	251	252	3.567	252	253	0.545
253	254	9.432	254	255	1.462	255	256	10.584
256	257	1.523	257	258	6.713	258	259	11.319
259	260	9.475	260	261	1.453	261	262	10.807
262	263	1.521	263	264	6.047	264	265	3.898
265	266	16.356	266	1	8.126			

** Lungimile segmentelor sunt determinate în planul de proiecție Stereo 70 și sunt rotunjite la 1 milimetru.
 *** Distanța dintre puncte este formată din segmente cumulate ce sunt mai mici decât valoarea 1 milimetru.

Certific că prezentul extras corespunde cu pozițiile în vigoare din cartea funciară originală, păstrată de acest birou.

Prezentul extras de carte funciară este valabil la autentificarea de către notarul public a actelor juridice prin care se sting drepturile reale precum și pentru dezbaterile succesiunilor, iar informațiile prezentate sunt susceptibile de orice modificare, în condițiile legii.

S-a achitat tariful de 0 RON, -, pentru serviciul de publicitate imobiliară cu codul nr. 211.

Data soluționării,

06-06-2018

Data eliberării,


__/__/__

Asistent Registrator,

DORIN CAMPEAN

CIMPEAN DORIN
(parafa și semnătura)
asistent - registrator

Referent,



PRESEDINTE DE SEDINTA,

CONSILIER,

Rotaru Eugen Mircea



CONTRASEMNEAZA,

SECRETAR,

Stefanescu Sergiu

Document care conține date cu caracter personal, protejate de prevederile Legii nr. 677/2001 privind protecția datelor cu caracter personal.

Extrase pentru informare on-line la adresa epay.ancpi.ro